

Ze Železné Rudy přes Čertovo jezero do SA Špičák

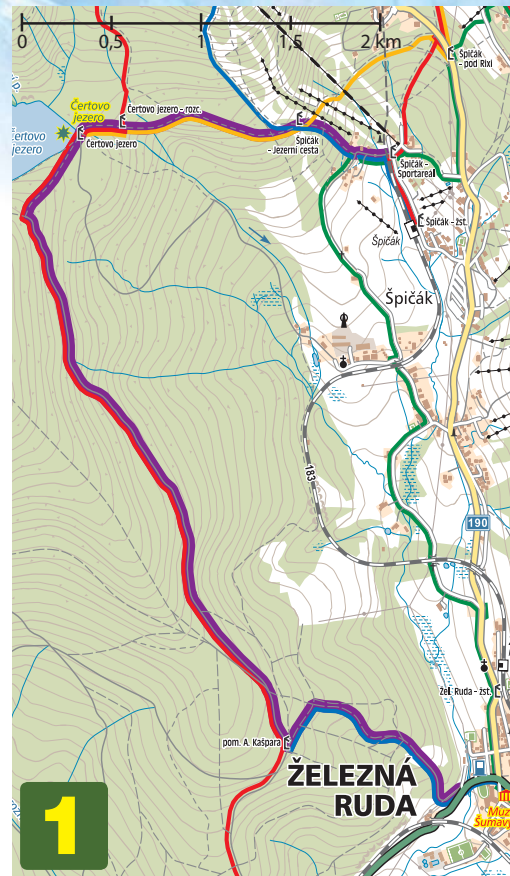
Informace o trase

Výchozí bod:
Železná Ruda – 100 m za Benzinou.
Cílový bod:
Sport areál Špičák.
Délka trasy: 6,4 km.
Časová náročnost:
1,5 hod.
Náročnost výstupu: nízká.
Obtížnost sjezdu: nízká.
Převýšení: 325 m.
Nejnižší bod trasy:
750 m n. m.
Nejvyšší bod trasy:
1075 m n. m.

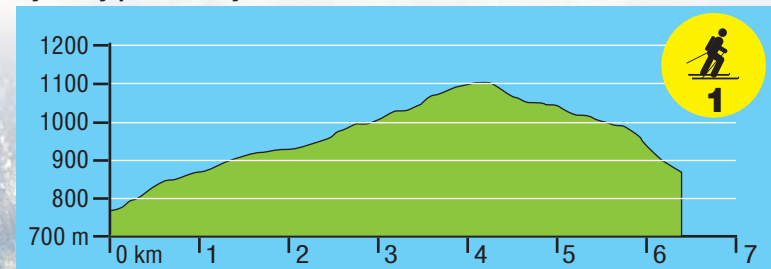
Popis trasy

Od benzinové pumpy v Železné Rudě stoupáme po modré t. z. cca 1 km na rozcestí s červenou t. z. (pomník A. Kašpara), zde doprava a po červené t. z. až na Čertovo jezero. Z Čertova jezera klesáme po žluté t. z. až na sjezdové tratě Sport areálu Špičák a po nich do areálu.

Mapa trasy



Výškový profil trasy:



Ze Železné Rudy přes Čertovo jezero a Rozvodí do SA Špičák

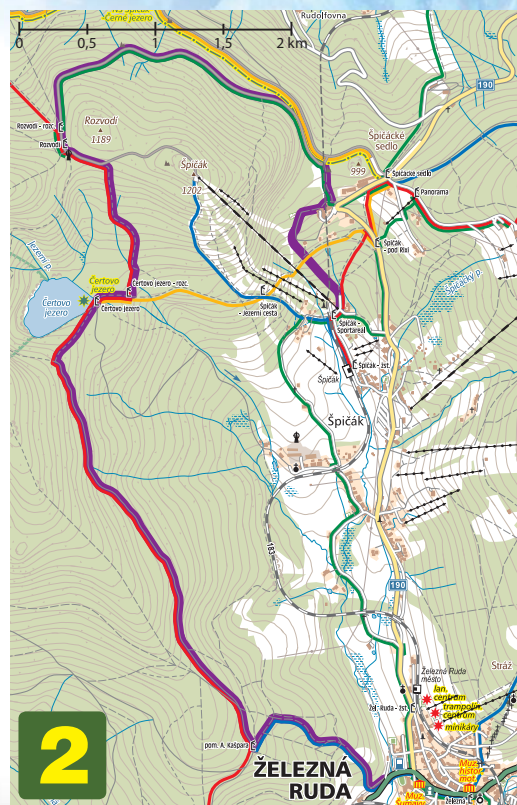
Informace o trase

Výchozí bod:
Železná Ruda – 100 m za Benzinou.
Cílový bod: Sport areál Špičák.
Délka trasy: 9,7 km.
Časová náročnost: 2,5 hod.
Náročnost výstupu: střední.
Obtížnost sjezdu: nízká.

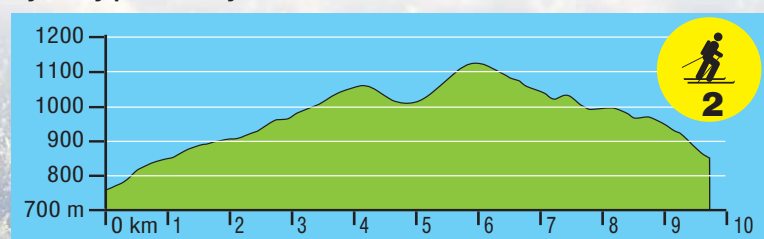
Popis trasy

Od benzinové pumpy v Železné Rudě stoupáme po modré t. z. cca 1 km, na rozcestí s červenou t. z. (pomník A. Kašpara), zde doprava a po červené t. z. až na Čertovo jezero. Odtud dále po červené t. z. na Rozvodí. Z Rozvodí sjezdíme po t. z. Rozvodské cestě (zelená t. z.). Na jejím konci odbočíme doprava na Prokopovu louku. Z jejího pravého dolního rohu lesní cestou na dojezd sjezdové trati č. 4 a po ní do Sport areálu Špičák.

Mapa trasy



Výškový profil trasy:



SA Špičák – vrchol Špičák

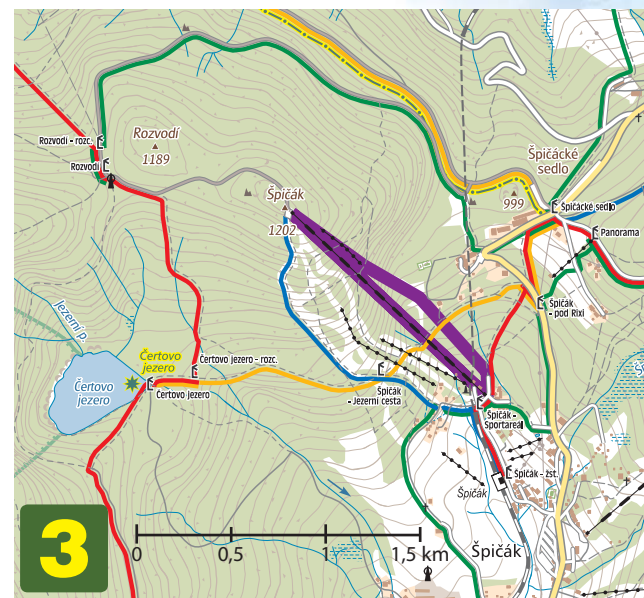
Informace o trase

Výchozí bod: Sport areál Špičák.
Cílový bod: Sport areál Špičák.
Délka trasy: 2,6 km.
Časová náročnost: 1 hod.
Náročnost výstupu: vysoká.
Obtížnost sjezdu: vysoká.
Převýšení: 337 m.
Nejnižší bod trasy: 865 m n. m.
Nejvyšší bod trasy: 1202 m n. m.

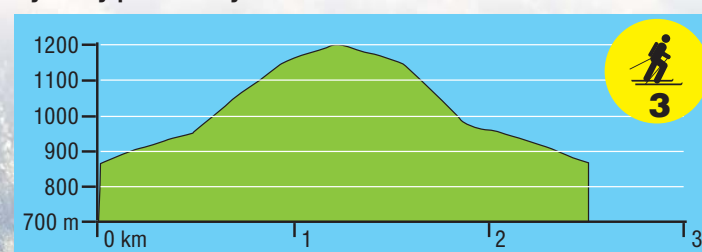
Popis trasy

Ze Sport areálu Špičák stoupáme průsekem lanové dráhy na vrchol Špičáku (1202 m n. m., možnost občerstvení) a odtud po černé sjezdové trati č. 4 (tzv. Šance) zpět do lyžařského areálu.

Mapa trasy



Výškový profil trasy:



SA – Špičácký okruh

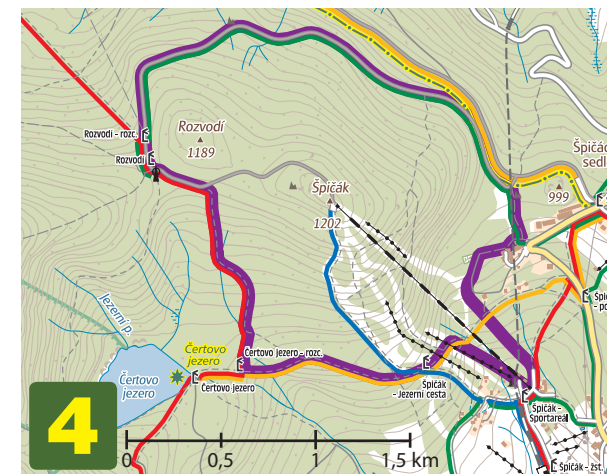
Informace o trase

Výchozí bod: Sport areál Špičák.
Cílový bod: Sport areál Špičák.
Délka trasy: 6,3 km.
Časová náročnost: 1,5 hod.
Náročnost výstupu: střední.
Obtížnost sjezdu: nízká.
Převýšení: 300 m.
Nejnižší bod trasy: 865 m n. m.
Nejvyšší bod trasy: 1165 m n. m.

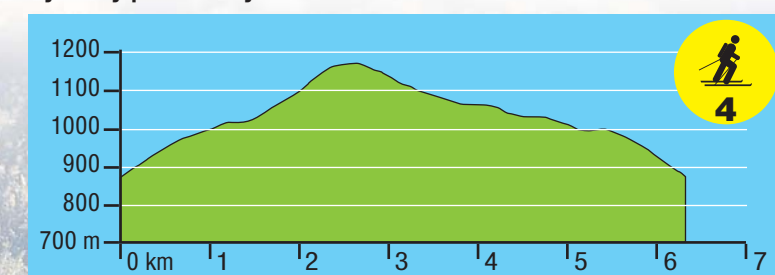
Popis trasy

Ze Sport areálu Špičák průsekem lanové dráhy cca 400 m vzhůru na křižení se žlutou t. z., zde odbočíme doleva a pokračujeme po ní směrem na Čertovo jezero, na křižení s červenou t. z. odbočíme doprava a stoupáme po červené t. z. na Rozvodí (nejvyšší bod trasy – 1167 m n. m.). Odtud sjezdíme po tzv. Rozvodské cestě (zelená t. z.). Na jejím konci odbočíme doprava na Prokopovu louku. Z jejího pravého dolního rohu lesní cestou na dojezd sjezdové trati č. 4 a po ní zpět do Sport areálu Špičák.

Mapa trasy



Výškový profil trasy:



Ze Špičáku přes Pancíř do Železné Rudy

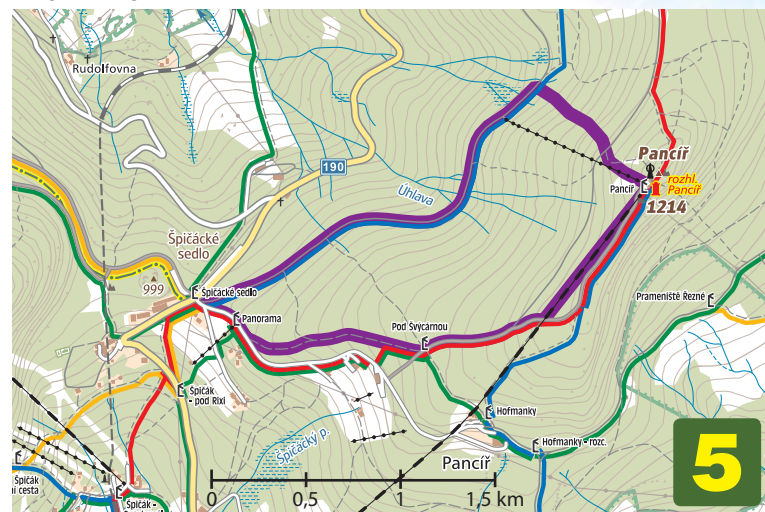
Informace o trase

Výchozí bod: parkoviště Špičácké sedlo. **Obtížnost sjezdu:** střední.
Cílový bod: parkoviště Špičácké sedlo. **Převýšení:** 235 m.
Délka trasy: 4,9 km. **Nejnižší bod trasy:** 977 m n. m.
Časová náročnost: 1–1,5 hod. **Nejvyšší bod trasy:** 1212 m n. m.
Náročnost výstupu: střední.

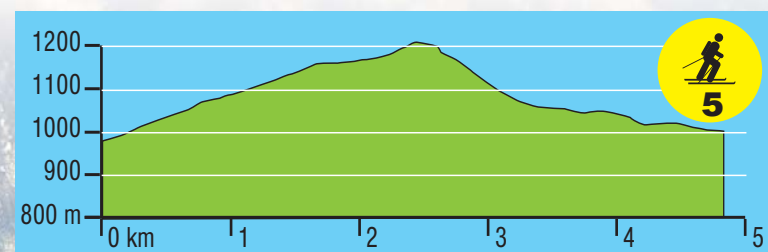
Popis trasy

Z parkoviště Špičácké sedlo (východiště turistických cest) po červené t. z. na vrchol Pancíře (nejvyšší bod trasy – 1212 m n. m., možnost občerstvení). Z vrcholu sjíždíme západním směrem po sjezdové trati lyžařského areálu na Pancíři. Od dolní stanice lyžařského vleku pokračujeme po modré t. z. zpět na Špičácké sedlo.

Mapa trasy



Výškový profil trasy:



Ze Špičáku přes Pancíř do Železné Rudy

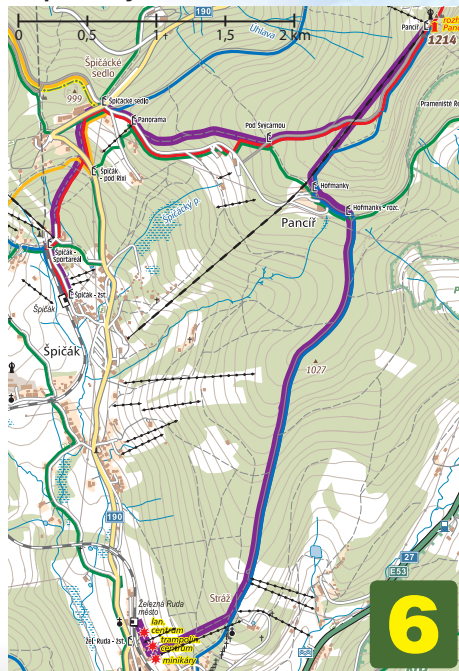
Informace o trase

Výchozí bod: železniční stanice Špičák. **Náročnost výstupu:** střední.
Cílový bod: železniční stanice Železná Ruda–město. **Obtížnost sjezdu:** nízká.
Délka trasy: 9 km. **Nejnižší bod trasy:** 787 m n. m.
Časová náročnost: 2–2,5 hod. **Nejvyšší bod trasy:** 1212 m n. m.

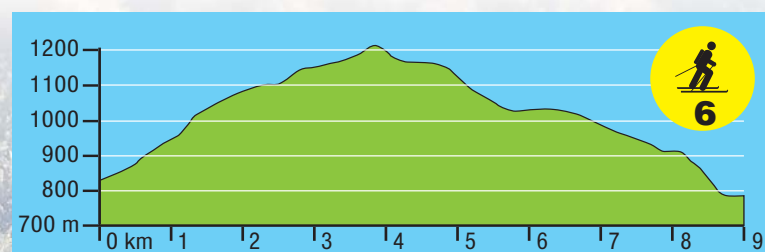
Popis trasy

Ze železniční stanice Špičák stoupáme po červené t. z. přes Sport areál Špičák na turistické rozcestí pod Weissovou loukou, odtud po zelené t. z. přes lyžařský svah na Weissově louce k bytovému domu Hrnčíř, odkud pokračujeme dále po zelené t. z. přes turistické rozcestí Pod Švýcárnou na mezistanici lanové dráhy na Hofmankách. Odtud po trase lanové dráhy po upravené lyžařské cestě na vrchol Pancíře (nejvyšší bod trasy – 1212 m n. m., možnost občerstvení). Z vrcholu Pancíře sjíždíme po stejné trase na Hofmanky a odtud po modré t. z. přes rozcestí Pod Hofmankami po upravené lyžařské trase kolem hotelu Belvédér ke konečné stanici vleku Lyžařského areálu Nad nádražím. Odtud sjíždíme po sjezdové trati k železniční stanici Železná Ruda–město.

Mapa trasy



Výškový profil trasy:

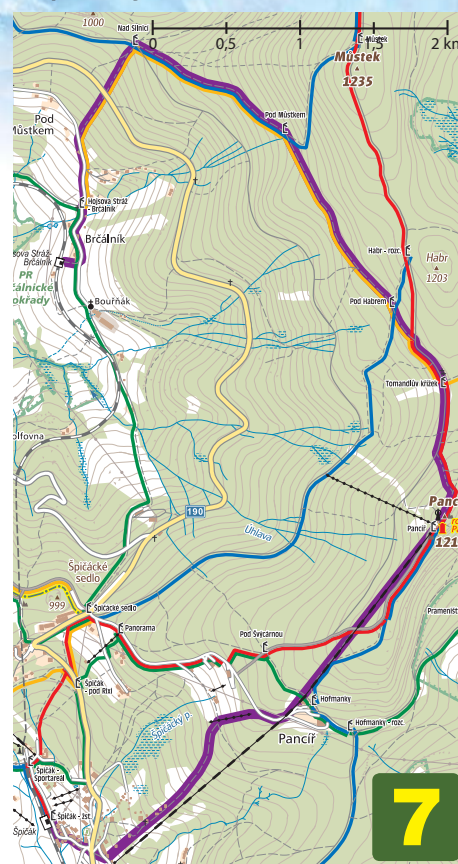


Z Brčálníku přes Pancíř na Špičák

Informace o trase

Výchozí bod: železniční stanice Hojsova Stráž–Brčálník. **Nejnižší bod trasy:** 812 m n. m.
Cílový bod: žel. st. Špičák. **Nejvyšší bod trasy:** 1212 m n. m.
Délka trasy: 8,9 km.
Časová náročnost: 2–2,5 hod.
Náročnost výstupu: střední.
Obtížnost sjezdu: nízká.
Převýšení: 400 m.

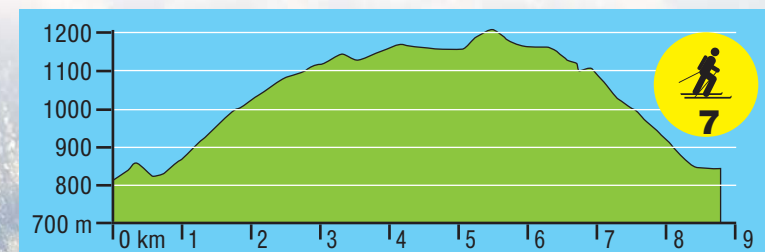
Mapa trasy




Popis trasy

Ze železniční stanice Hojsova Stráž–Brčálník stoupáme po žluté t. z., postupně překřížíme silnici Nýrsko – Špičák a lyžařskou běžeckou trasu Hojsova Stráž – Špičák a přes rozcestí Pod Mústkem a Pod Habrem pokračujeme po žluté t. z. až na rozcestí Tomandlův kříž. Odtud pokračujeme doprava po červené t. z. na vrchol Pancíře (nejvyšší bod trasy – 1212 m n. m., možnost občerstvení). Z vrcholu sjíždíme po upravené lyžařské trase pod lanovou dráhou na přestupní stanici lanové dráhy Hofmanky a odtud po sjezdové trati ke spodní stanici Lanové dráhy Špičák – Hofmanky – Pancíř. Odtud již bez lyží přes silnici na železniční zastávku Špičák.

Výškový profil trasy:



Železnorudsko Skitouringové trasy



EVROPSKÁ UNIE
Evropský fond pro regionální rozvoj
„Investice do vaší budoucnosti“



Horská služba
Bergrettungsdienst Mountain Rescue Service
SOS +420 376 397 273